

Organisation der Wasserbaupflicht

Bau-, Verkehrs- und Energiedirektion
des Kantons Bern
Tiefbauamt
Oberingenieurkreis I

Gemeinde Unterlangenegg
Wasserbaupflichtiger:
Einwohnergemeinde
Unterlangenegg

Übersichtsplan der Gewässer


1 : 10 000

Format: 45 / 63

Steffisburg, 12. Februar 1996

M. Bühler + P. Dällenbach
Ingenieurbüro
3612 Steffisburg

Legende :



Gemeindegrenze



Gewässer offenfliessend



eingedolt



Künstliche Weiher



Objektschutz nach Art. 9 WBG

Wasserkraftrecht




Wasserfassung

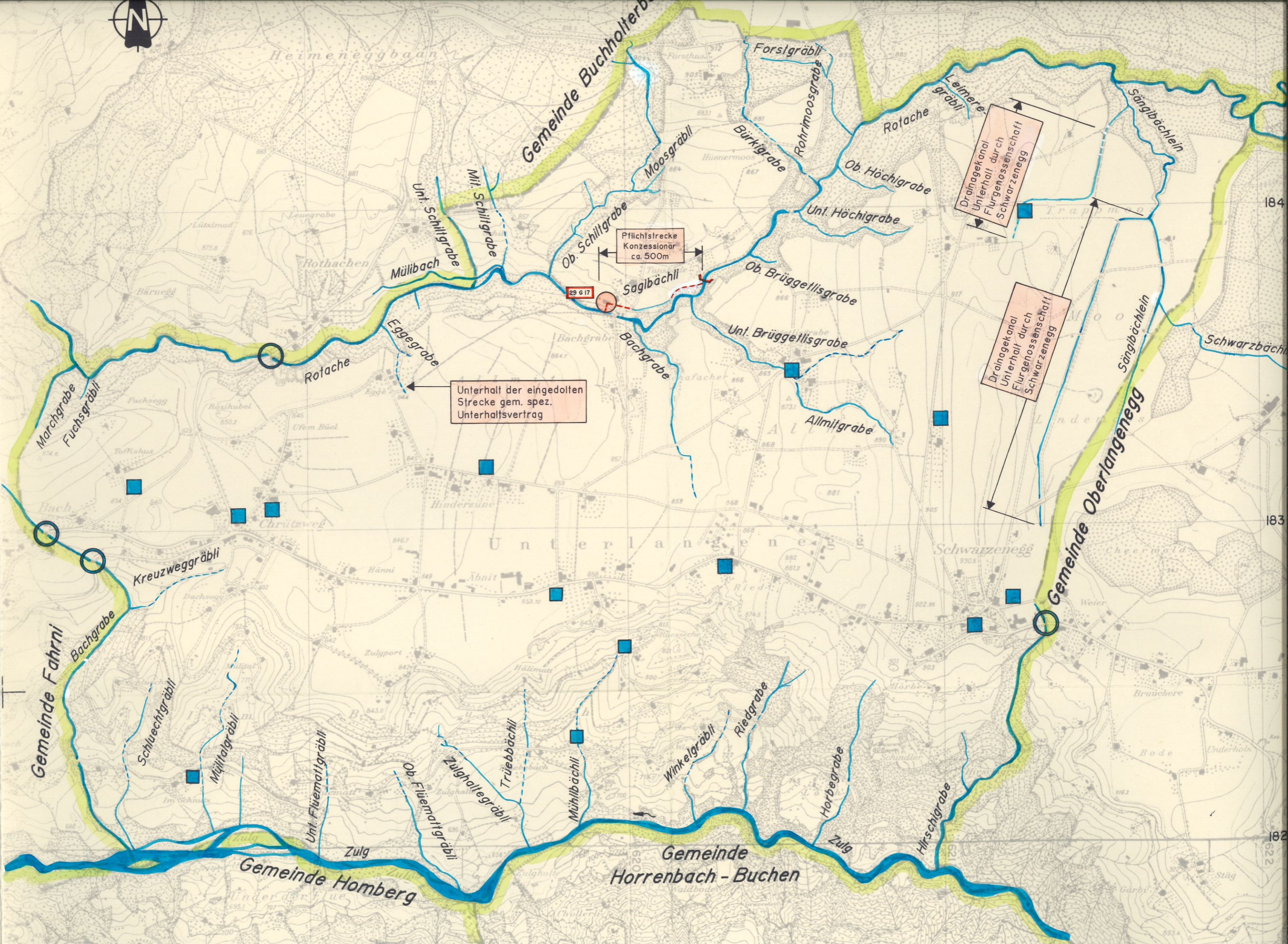


29 G 17

Standort Zentrale, Konzessions Nr.



OW - / UW - Leitungen



Heimeneggbaan

Gemeinde Buchholterbach

Gemeinde Fahrni

Gemeinde Homberg

Gemeinde Horrenbach - Buchen

Gemeinde Oberlangenegg

Pflichtstrecke
Konzessionär
ca. 500m

Unterhalt der eingedolten
Strecke gem. spez.
Unterhaltsvertrag

Drainagekanal
Unterhalt durch
Flurgenossenschaft
Schwarzenegg

Drainagekanal
Unterhalt durch
Flurgenossenschaft
Schwarzenegg

Labels for various locations and streams:

- Marchgrabe, Fuchsgräbli, Rotache, Eggegrabe, Müllbach, Unt. Schiltgrabe, Mil. Schiltgrabe, Moosgräbli, Ob. Schiltgrabe, Sagbächli, Bachgrabe, Unt. Brüggellisgrabe, Ob. Brüggellisgrabe, Allmitgrabe, Almitgrabe, Sängbächlein, Schwarzbächlein, Lemeregräbli, Rotache, Ob. Höchigrabe, Unt. Höchigrabe, Rohrmoosgrabe, Bürkigrabe, Forstgräbli, Leimergräbli, Bachgrabe, Kreuzweggräbli, Bachgrabe, Schluechtgräbli, Müllgräbli, Unt. Fluematgräbli, Ob. Fluematgräbli, Zulghallegräbli, Trüebächli, Mühlbächli, Winkelgräbli, Riedgrabe, Horbegrabe, Zulg, Hirschgrabe, Unterlangenegg, Schwarzenegg, Gemeindegrenzen (Fahrni, Homberg, Horrenbach-Buchen, Oberlangenegg, Buchholterbach).